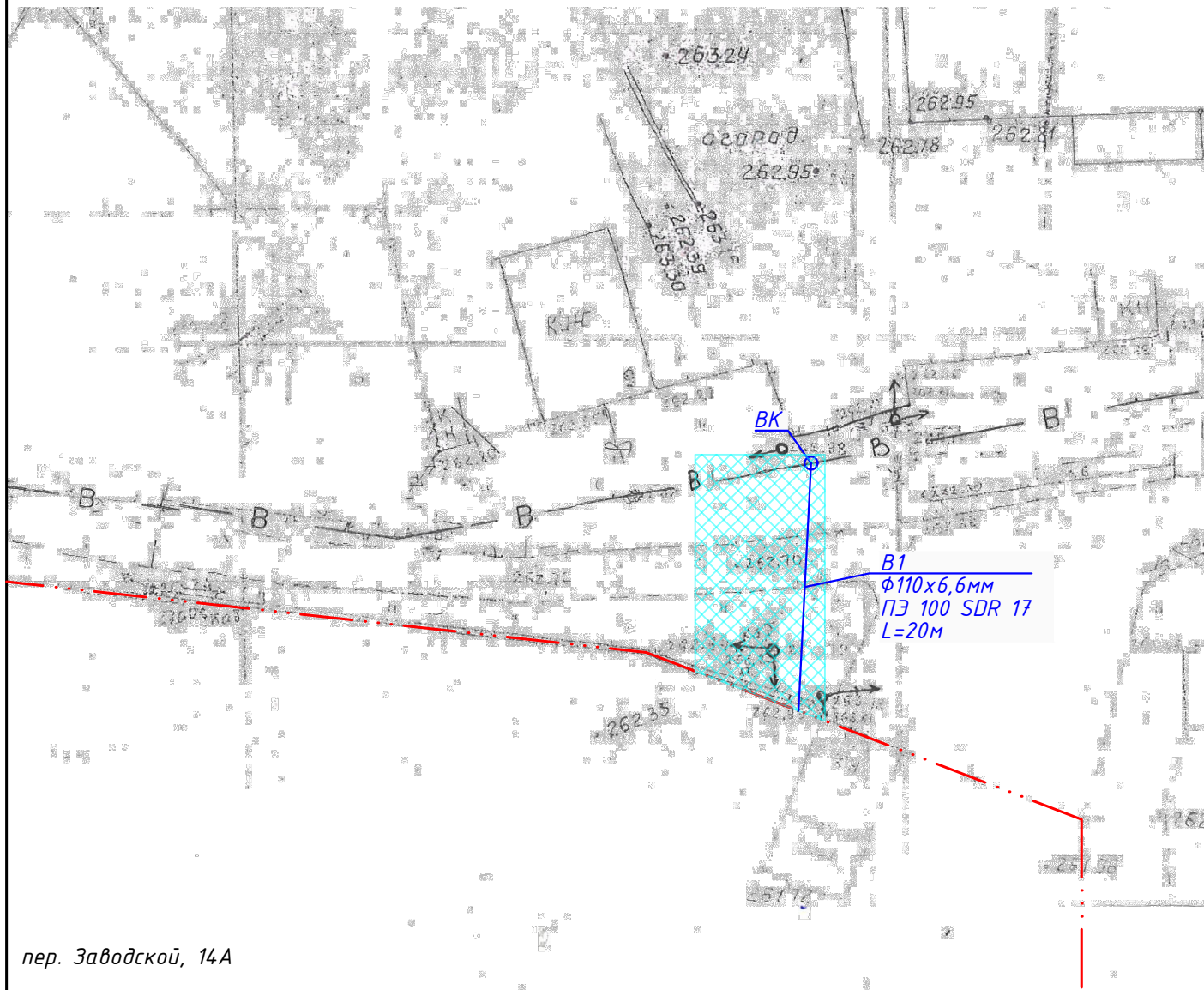







План сетей водоснабжения. М 1:500



пер. Заводской, 14А

УСЛОВНЫЕ ОБОЗНАЧЕНИЯ

-  - схема границ земель для использования
-  - граница подключаемого земельного участка
-  - проектируемый водопровод
-  - существующий водопровод
-  - водопроводный колодец

						001.21/2021-01 НВ			
						Строительство водопровода:			
						Ввод водопровода до границы земельного участка пер. Заводской 14А			
Изм.	Кол. уч.	Лист	№ док.	Подп.	Дата	Наружные сети водоснабжения	Стадия	Лист	Листов
ГИП		Арефьев			01.21		Р	1	1
Н. контр.						План сетей водоснабжения М 1:500		МУП БВКХ "Водоканал"	
Разработ.		Новоселов			01.21				